

INFORME DE MONITOREO DE MEDIOS*

Fecha: 01/04/2022

Semana N° 13

Coordinación de Vigilancia Epidemiológica

*Vigilancia basada en eventos de interés epidemiológico mediante el monitoreo de medios abiertos de comunicación locales y nacionales.

Reporte de eventos:

Amenaza	Tema	Medio	Fecha	Resumen	Liga	Prioridad
Biológico	Desperdicio de agua potable	El Sol de Cuernavaca	31 Marzo 2022	La capacidad de consumo de agua extraída de mantos acuíferos en Morelos por persona podría ser de 500 litros; sin embargo, apenas el 40 por ciento se aprovecha mientras el 60 por ciento se pierde en fugas derivado de la antigüedad de la infraestructura hidráulica, reconoció el secretario ejecutivo de la Comisión Estatal de Agua (Ceagua), Jaime Juárez López. En promedio, el sistema de abastecimiento tiene 60 años de vida.	https://www.elsoldecuernavaca.com.mx/loca/se-desperdicia-60-por-ciento-de-agua-en-las-fugas-8073330.html	Bajo
Biológico	Letalidad Covid-19	El Sol de Cuernavaca	01 Abril 2022	El número de personas que han muerto en México a causa de la pandemia de Covid-19 en los últimos dos años (marzo de 2020 a marzo de 2022) es 30 veces mayor a la cantidad de fallecidos a causa de desastres naturales en las últimas dos décadas. De acuerdo con el reporte técnico de la Secretaría de Salud (SSa) actualizado al 30 de marzo de 2022, el coronavirus ha cobrado oficialmente la vida de 322 mil 948 personas.	https://www.elsoldecuernavaca.com.mx/mexico/sociedad/por-covid-30-veces-mas-muertos-que-por-desastres-8075360.html	Bajo
Biológico	Nuevo síntoma de Covid-19	El Sol de Cuernavaca	31 Marzo 2022	La laringotraqueobronquitis, conocida como Crup , es una infección que ha afectado a los niños pequeños que se contagiaron de la variante Ómicron del Covid-19, de acuerdo con médicos de Boston Children's, hospital de Estados Unidos .	https://www.elsoldecuernavaca.com.mx/doble-via/salud/covid-19-que-es-el-crup-el-nuevo-sintoma-de-covid-que-afecta-bebes-y-ninos-pequenos-8071499.html	Bajo
Trata de personas	Ofertas de empleo con fines de trata	El Sol de Cuernavaca	31 Marzo 2022	Entre 2021 y lo que va 2022, el Consejo Ciudadano de Seguridad Pública (CCSP) de Morelos recibió cinco denuncias de jovencitas que fueron enganchadas por ofertas de trabajo con fines de trata de personas y se cree que podría haber más.	https://www.elsoldecuernavaca.com.mx/policiaci/alerta-sobre-ofertas-de-empleos-con-fines-de-trata-8072199.html	Bajo
Biológico	Casos nuevos Covid-19	Diario de Morelos	01 Abril 2022	Sin defunciones en las últimas 24 horas al corte de ayer sobre COVID-19, la Secretaría de Salud informó de 111 nuevos pacientes con la enfermedad.	https://www.diariodemorelos.com/noticias/registran-111-nuevos-casos-de-covid-19-en-morelos	Bajo
Biológico	Casos acumulados Covid-19	Diario de Morelos	01 Abril 2022	La Secretaría de Salud Morelos informa que a la fecha en Morelos se han estudiado 308 mil 801 personas, de las cuales se han confirmado 69 mil 168 con coronavirus COVID-19; 75 están activas y se han registrado 5 mil 268 defunciones.	https://www.diariodemorelos.com/noticias/morelos-registra-75-casos-de-covid19-al-corte-de-este-jueves	Bajo
Biológico	Baja afluencia para vacuna Covid-19	La Unión	01 Abril 2022	Un llamado a las personas de 18 a 29 años de edad para que acudan a aplicarse el refuerzo de la vacuna contra covid-19 hicieron las autoridades municipales de Salud, ante la baja afluencia que se registró en el primer día de la aplicación del refuerzo de la vacuna AstraZeneca en los módulos de vacunación de este municipio.	https://launion.com.mx/morelos/cuautla/noticias/203249-baja-la-respuesta-de-jovenes-de-18-a-29-anos-para-refuerzo-anticovid.html	Bajo



<http://ssm.gob.mx>



Servicios de Salud Morelos



@MorelosSalud

Callejón Borda N°3 Col. Centro C.P. 62000
Teléfono (777) 312 62 31 / 314 33 36 ext. 222

**Calle Gómez Azcárate No. 205, Col. Lomas de la Selva
C.P. 62270, Cuernavaca, Morelos. Tel.: 777 102 25 56**

Amenaza	Tema	Medio	Fecha	Resumen	Liga	Prioridad
Biológico	Prevención de Covid-19 y uso de cubrebocas	La Unión	01 Abril 2022	El "Convoy, unidos por Morelos ante el covid-19" informó a la ciudadanía que el uso del cubrebocas y el resto de los aditamentos del escudo de la salud son obligatorios, se cuente o no con la vacuna contra el coronavirus SARS-CoV-2.	https://launion.com.mx/morelos/avances/noticias/203347-recuerda-convoy-unidos-por-morelos-ante-el-covid-19-que-uso-del-cubrebocas-es-obligatorio.html	Bajo
Biológico	Vacunación Covid-19	La Unión	01 Abril 2022	Llegó a Morelos un lote de alrededor de 500 mil dosis de vacunas contra covid-19 del biológico de AstraZeneca, para aplicación prioritaria a rezagados y para refuerzo en mayores de 18 años, así lo dio a conocer el representante de programas federales de Bienestar en Morelos, Raúl Anaya Rojas.	https://launion.com.mx/morelos/avances/noticias/203316-llega-a-morelos-lote-de-alrededor-de-500-mil-dosis-de-vacuna-anticovid-astrazeneca.html	Bajo



<http://ssm.gob.mx>



Servicios de Salud Morelos



@MorelosSalud

Callejón Borda N°3 Col. Centro C.P. 62000
Teléfono (777) 312 62 31 / 314 33 36 ext. 222

**Calle Gómez Azcárate No. 205, Col. Lomas de la Selva
C.P. 62270, Cuernavaca, Morelos. Tel.: 777 102 25 56**

INFORME DE RIESGOS METEOROLÓGICOS

Fecha: 01/04/2022

Semana N° 13

Coordinación de Vigilancia Epidemiológica

Fuente: Servicio Meteorológico Nacional de México, CONAGUA.

SE PRONOSTICAN FUERTES RACHAS DE VIENTO EN LOS ESTADOS DEL NORTE, NORESTE Y ORIENTE DE MÉXICO

A lo largo de este día, el **frente Núm. 39** adquirirá características cálidas sobre el norte del Golfo de México, dejando de afectar el territorio nacional al final del día, sin embargo, ocasionará chubascos en zonas de Tamaulipas y lluvias aisladas en Nuevo León. Dicho frente, interaccionará con la **corriente en chorro subtropical** y con la aproximación de un **nuevo frente frío** a la frontera norte de México, generando fuertes rachas de viento con probabilidad de tolveneras en estados del norte y noreste del país. Por otro lado, **canales de baja presión** sobre el sureste de la República Mexicana y la Península de Yucatán, aunado a la **entrada de humedad** del Mar Caribe y del Golfo de México, provocarán lluvias con intervalos de chubascos, los cuales se podrían acompañar de descargas eléctricas en zonas del centro, oriente y sureste del país, así como en la mencionada península. Por su parte, continuará evento de **“surada”** con rachas de hasta 60 km/h sobre la Península de Yucatán. Finalmente, la **onda de calor** mantendrá el ambiente vespertino de caluroso a muy caluroso en gran parte del territorio nacional, percibiéndose frío a muy frío por la mañana, con probabilidad de heladas al amanecer, principalmente en zonas serranas de la Mesa del Norte y Mesa Central.

Lluvias Aisladas (0.1-5mm):

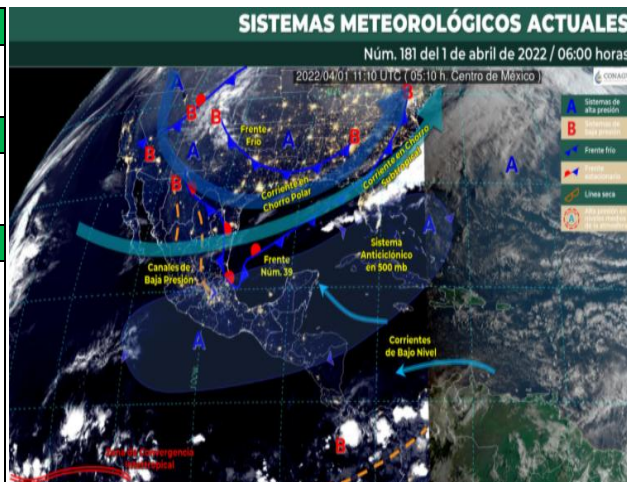
Nuevo León, Puebla, Hidalgo, Veracruz, Tabasco, Campeche, Yucatán y Quintana Roo.

Temperaturas Máximas de 40-45 °C:

Michoacán, Morelos, Guerrero, Oaxaca, Chiapas, Veracruz, Tabasco, Campeche, Yucatán y Quintana Roo.

Pronostico en región Mesa Central:

Cielo medio nublado la mayor parte del día con probabilidad de lluvias aisladas que podrían acompañarse de descargas eléctricas en Hidalgo y Puebla. Sin lluvia en la región. Ambiente matutino fresco y frío en zonas serranas, por la tarde, ambiente cálido a caluroso. Viento de componente sur de 15 a 30 km/h, con rachas de hasta 60 km/h en Guanajuato, Querétaro y Puebla.



<http://ssm.gob.mx>



Servicios de Salud Morelos



@MorelosSalud

Callejón Borda N°3 Col. Centro C.P. 62000
Teléfono (777) 312 62 31 / 314 33 36 ext. 222

**Calle Gómez Azcárate No. 205, Col. Lomas de la Selva
C.P. 62270, Cuernavaca, Morelos. Tel.: 777 102 25 56**

INFORME DE MONITOREO VOLCÁNICO Y SISMOLÓGICO

Fecha: 01/04/2022

Semana N° 13

Coordinación de Vigilancia Epidemiológica

Fuente: Servicio Sismológico Nacional, UNAM. / Centro nacional de Prevención de Desastres (CENAPRED)-SEGOB, SENEAM-SCT y NOAA.

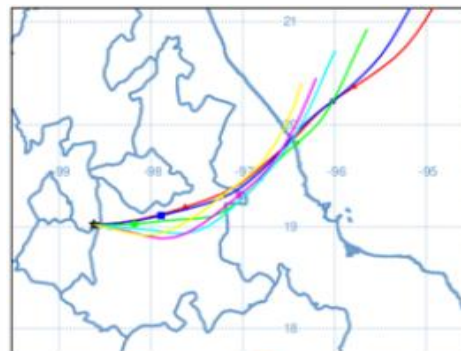
En las últimas 24 horas, mediante los sistemas de monitoreo del **volcán Popocatepetl**, se detectaron **25 exhalaciones de baja intensidad, acompañadas de vapor de agua, gas y en ocasiones ligeras cantidades de ceniza**. Además, se registraron **ocho minutos de tremor de baja amplitud y tres sismos volcanotectónicos** ayer a las 11:29, 11:46 y 15:14 h, con magnitud calculada de 1.1, 1.3 y 1.7, respectivamente. Durante la mañana y **al momento de este reporte, se observa una ligera emisión de vapor de agua, gases volcánicos y en ocasiones bajo contenido de ceniza con dirección este**.

	SEMAFORO	AMARILLO-FASE 2	RECOMENDACIONES PARA LA FASE AMARILLO FASE 2
NIVEL DE ALERTA	<p>El volcán presenta incremento en su actividad, con explosiones esporádicas:</p> <ul style="list-style-type: none"> Pluma continua de vapor de agua y gas. Caída de ceniza leves a moderadas en poblaciones cercanas. Lanzamiento de fragmentos incandescentes y posibilidad de flujos piroclásticos de corto alcance asociado a las explosiones. Crecimiento y destrucción de domos de lava. Flujos de lodo o escombros de corto alcance. 		<ol style="list-style-type: none"> Continuar con el radio de seguridad de 12 km, por lo que la permanencia en esa área no está permitida. Controlar el tránsito entre Santiago Xalitzintla y San Pedro Nexapa, vía Paso de Cortés. A las autoridades de Protección Civil, mantener sus procedimientos preventivos, de acuerdo con sus planes operativos. A la población se le recomienda eleva la atención a los avisos de las autoridades de su localidad y se exhorta a no acercarse al volcán, y mucho menos al cráter. Mantenerse fuera de cañadas ante posibles flujos de lodo, principalmente en temporada de lluvias.

PRONOSTICO DE CAIDA DE CENIZA

En caso de una exhalación de ceniza volcánica, **el pronóstico de trayectoria hacia el este, cambiando al noreste**, (simulando exhalación cada hora en las próximas 6 horas) a su paso por la zona oeste, centro y este-noreste del estado de Puebla; zona centro y costas del estado de Veracruz y sobre el Golfo de México, **para las primeras 12 horas de pronóstico**, (14:00 a las 02:00 hora local). Posteriormente para las últimas 12 horas de pronóstico, (02:00 a las 14:00 hora local del día siguiente), las trayectorias continuarán en la zona este-noreste del estado de Puebla; zona centro y costas del estado de Veracruz y sobre el Golfo de México en donde concluirían.

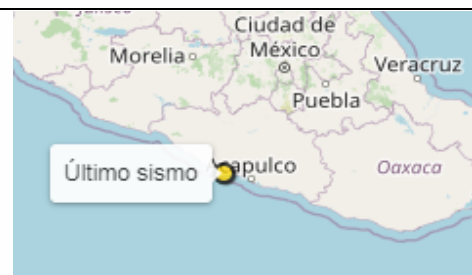
SIN PRONOSTICO DE CAÍDA DE CENIZA PARA EL ESTADO.



SISMOS

Se registró sismo de magnitud de **3.8 grados Richter**, a las 04:43:34 hrs con localización del epicentro a 22 km al suroeste de Atoyac de Álvarez, Guerrero.

NO PERCIBIDO EN EL ESTADO DE MORELOS.



REPORTE DE DAÑOS A LA POBLACION

**PROTECCIÓN
CIVIL**

Sin reporte de daños a la población ni a la infraestructura en salud.



<http://ssm.gob.mx>



Servicios de Salud Morelos



@MorelosSalud

Callejón Borda N°3 Col. Centro C.P. 62000
Teléfono (777) 312 62 31 / 314 33 36 ext. 222

**Calle Gómez Azcárate No. 205, Col. Lomas de la Selva
C.P. 62270, Cuernavaca, Morelos. Tel.: 777 102 25 56**

INFORME DE MONITOREO DE TEMPERATURAS Y CALIDAD DEL AIRE

Fecha: 01/04/2022

Semana N° 13

Coordinación de Vigilancia Epidemiológica

Fuente: Comisión Estatal de Agua (CEAGUA)

PRONOSTICO DE TEMPERATURAS POR MUNICIPIO

Municipio	Min.	Max.	Municipio	Min.	Max.
Amacuzac	12°	38°	Tepalcingo	15°	35°
Cuautla	17°	33°	Ayala	16°	35°
Jiutepec	16°	34°	Huitzilac	06°	23°
Temixco	17°	36°	Tepoztlán	14°	34°
Tlaltizapan	15°	35°	Zacualpan	13°	30°
Axochiapan	16°	36°	Tlalquitenango	15°	41°
Cuernavaca	16°	33°	Puente de Ixtla	15°	39°
Jojutla	16°	40°			

TEMPERATURAS MÁXIMAS Y MÍNIMAS, ULTIMAS 24 HRS

Mínimas

Huitzilac	06° 23°
Tetela del Volcán	11° 26°
Totolapan	12° 28°
Ocuituco	13° 28°

Máximas

Tlalquitenango	15° 41°
Jojutla	16° 40°
Axochiapan	16° 36°
Zacatepec	16° 38°

CALIDAD DEL AIRE

ÍNDICE AIRE Y SALUD

NIVEL DE RIESGO ASOCIADO

RECOMENDACIONES

GRUPOS SENSIBLES

PARA TODA LA POBLACIÓN

Estación de Monitoreo Cuernavaca Centro, Morelos

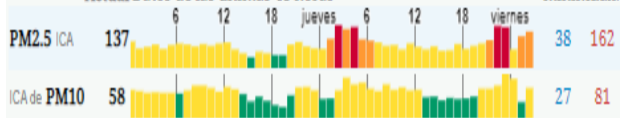
137

Enfermo
para los Grupos Sensibles

Actualizado el viernes 4:00

T: 21 °C

Actual Datos de las últimas 48 horas



Alto

Para todos los contaminantes criterio existe probabilidad de disminución en la capacidad pulmonar en personas sanas. Incremento en la probabilidad de aparición de síntomas respiratorios en personas sensibles (niños, ancianos, personas con deficiencias nutricionales, personas que realizan actividades en exteriores, ciclistas, trabajadores).

En personas con enfermedades respiratorias (EPOC, asma) y cardiacas (angina de pecho) hay aumento en la probabilidad de agravamiento y disminución en la tolerancia de la actividad física, así como mayor probabilidad de muertes prematuras en personas con enfermedad cardiaca o pulmonar

Evita las actividades físicas (tanto moderadas como vigorosas) al aire libre.

Reduce las actividades físicas vigorosas al aire libre.



<http://ssm.gob.mx>



Servicios de Salud Morelos



@MorelosSalud

Callejón Borda N°3 Col. Centro C.P. 62000
Teléfono (777) 312 62 31 / 314 33 36 ext. 222

Calle Gómez Azcárate No. 205, Col. Lomas de la Selva
C.P. 62270, Cuernavaca, Morelos. Tel.: 777 102 25 56

INFORME DE MONITOREO EPIDEMIOLÓGICO

Fecha: 01/04/2022

Semana N° 13

Coordinación de Vigilancia Epidemiológica

Fuente: Jurisdicciones Sanitarias del estado de Morelos.

JURISDICCION SANITARIA I:

👉 SIN EVENTOS EXTRAORDINARIOS.

JURISDICCION SANITARIA I:

👉 SIN EVENTOS EXTRAORDINARIOS.

JURISDICCION SANITARIA I:

👉 SIN EVENTOS EXTRAORDINARIOS.

SISTEMA NOTINMED

○ Brote de **HEPATITIS VIRAL TIPO C.**

- 👉 Folio: **NM00280997-0**
- 👉 Municipio: **XCOCHITEPEC**
- 👉 Lugar: **CERESO, ATLACHOLOAYA**
- 👉 Población afectada: **27** (casos confirmados)
- 👉 Defunciones: **0**
- 👉 Fecha de inicio de brote: **17/11/2022**
- 👉 Caso índice: **En investigación epidemiológica**
- 👉 Tasa de ataque: **1.2 %**
- 👉 Tasa de letalidad: **0 %**
- 👉 Fecha probable de cierre de brote: **31/12/2022**



<http://ssm.gob.mx>



Servicios de Salud Morelos



@MorelosSalud

Callejón Borda N°3 Col. Centro C.P. 62000
Teléfono (777) 312 62 31 / 314 33 36 ext. 222

**Calle Gómez Azcárate No. 205, Col. Lomas de la Selva
C.P. 62270, Cuernavaca, Morelos. Tel.: 777 102 25 56**